



Regionaler Planungsverband
Oberlausitz-Niederschlesien

Braunkohlenplan Tagebau Welzow-Süd

Weiterführung in den
räumlichen Teilabschnitt II
und Änderung im räumlichen
Teilabschnitt I
(sächsischer Teil)

Satzungsbeschluss
der Verbandsversammlung
vom 7. Juli 2014

Karte 6

Gesamtübersicht Tagebau
Welzow-Süd

Entwicklung der Verkehrs-
infrastruktur im Gebiet des
Tagebaus Welzow-Süd

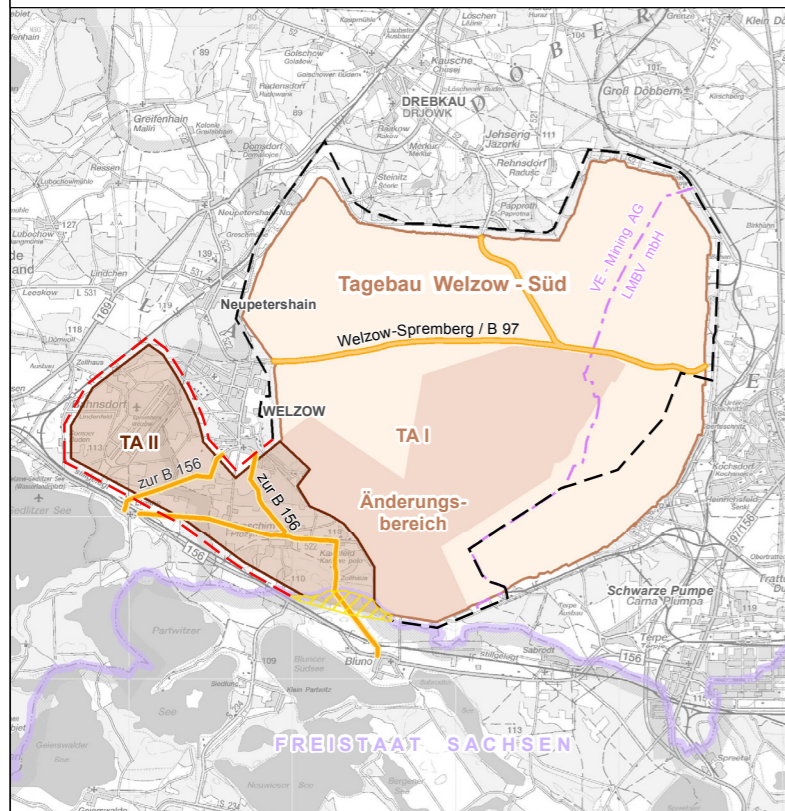
(Erläuterungskarte)

- unmaßstäbliche Darstellung -

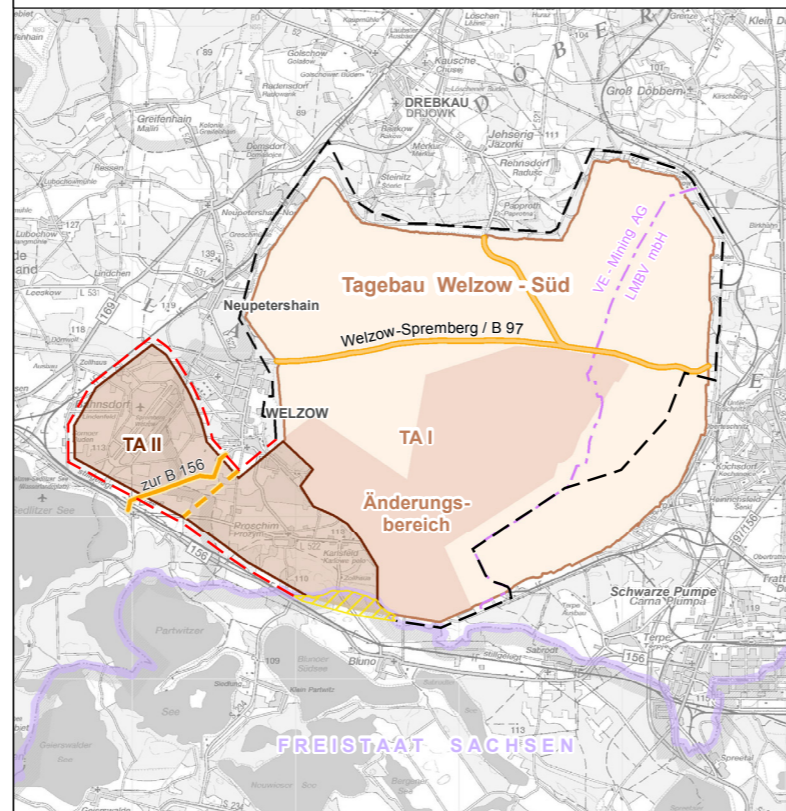
Grundlage:
Anlage 6a
des Braunkohlenplans Tagebau Welzow-Süd
der Gemeinsamen Landesplanungsabteilung
Berlin-Brandenburg

(Stand: Vorlage für die Beschlussfassung der
Landesregierung Brandenburg am 3. Juni 2014)

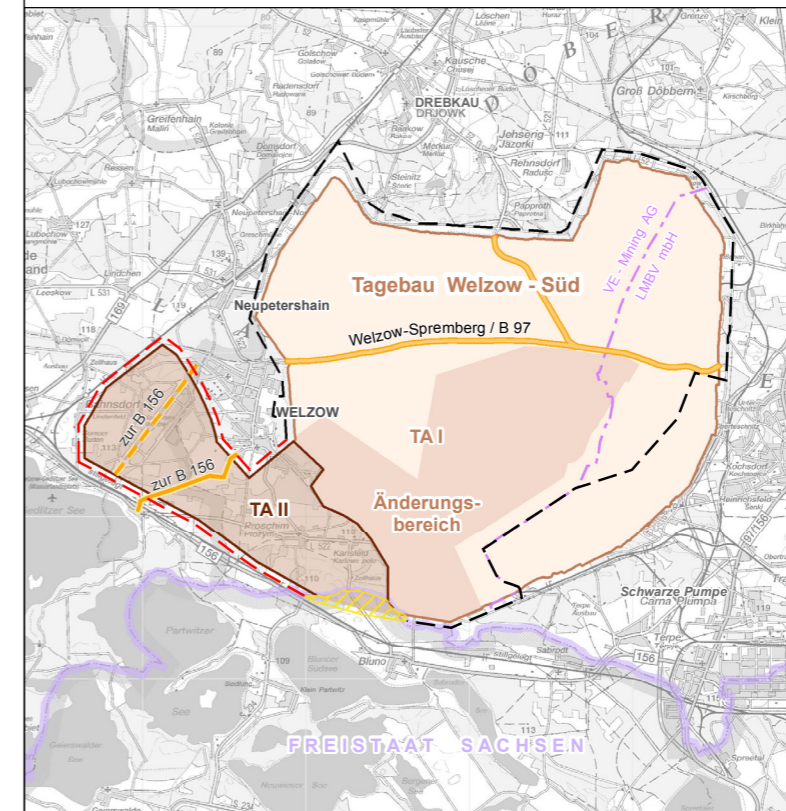
verfügbare Straßenverbindungen Welzow im Jahr 2026



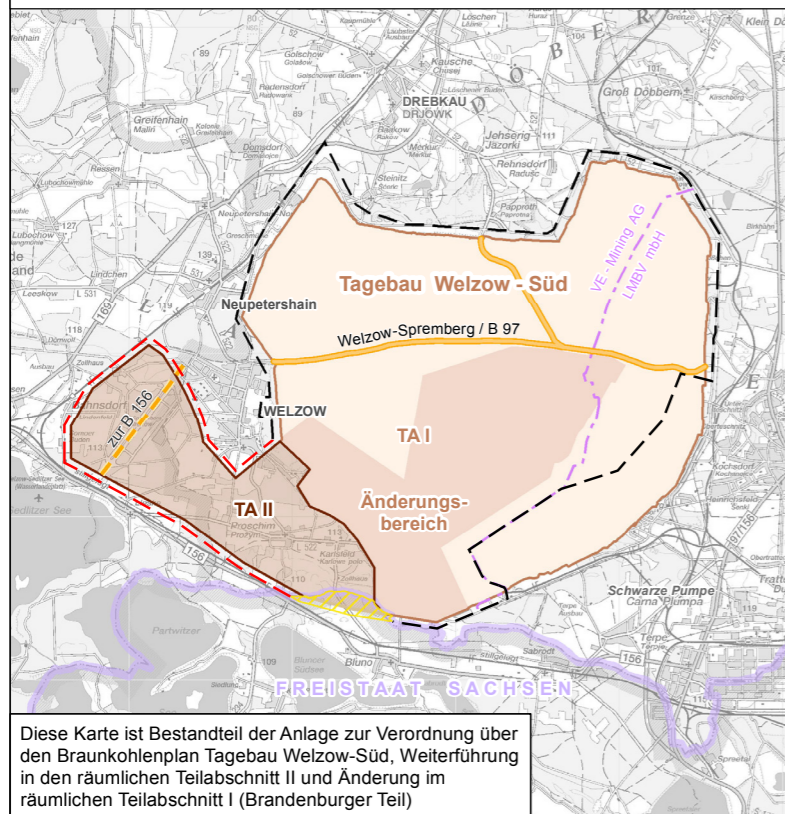
verfügbare Straßenverbindungen Welzow im Jahr 2027



verfügbare Straßenverbindungen Welzow im Jahr 2033

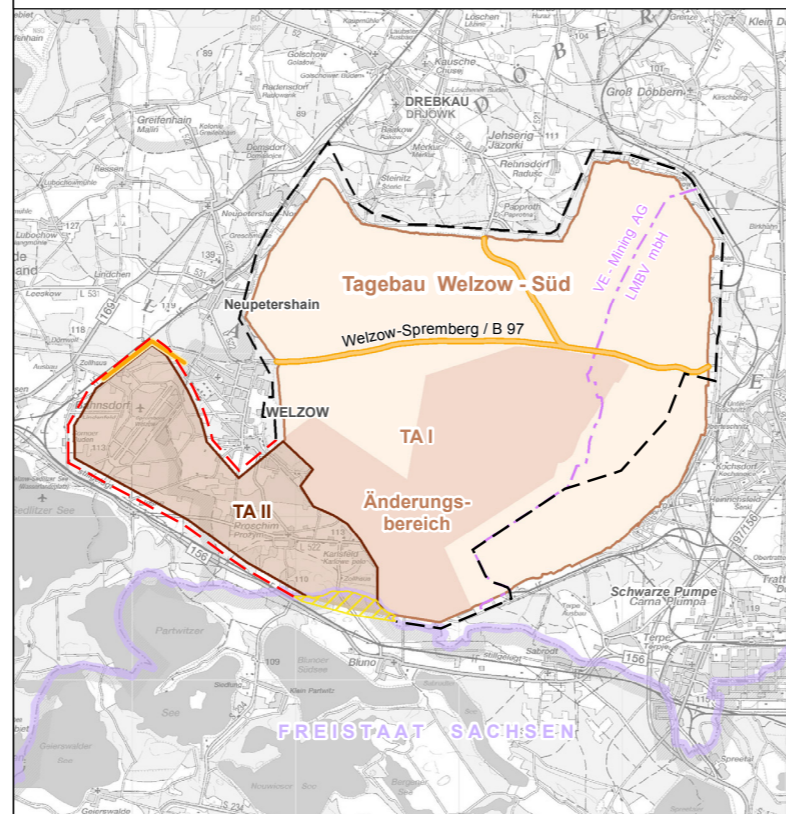


verfügbare Straßenverbindungen Welzow im Jahr 2034



Diese Karte ist Bestandteil der Anlage zur Verordnung über den Braunkohlenplan Tagebau Welzow-Süd, Weiterführung in den räumlichen Teilabschnitt II und Änderung im räumlichen Teilabschnitt I (Brandenburger Teil)

verfügbare Straßenverbindungen Welzow im Jahr 2038



Legende

- Verbindungsstraßen
- betriebseigene Straßen von Vattenfall Europe Mining AG, welche zusätzlich für die öffentliche Nutzung möglich sind
- sächsisches Plangebiet (nachrichtliche Übernahme)

Anlage 6a

BRAUNKOHLLENPLAN TAGEBAU WELZOW-SÜD

Weiterführung in den räumlichen Teilabschnitt II
und Änderung im Teilabschnitt I


vom . . .

Erläuterungskarte:

Verkehrsinfrastruktur in Abhängigkeit der zeitlichen
Inanspruchnahme durch den Tagebau Welzow - Süd

Gemeinsame Landesplanungsabteilung Berlin-Brandenburg

Maßstab 1:120.000



Darstellung auf der Grundlage von digitalen Daten der Landesvermessung
mit Genehmigung der LGB GB-G I/99