






 Vorranggebiet Windenergienutzung

Nummer	Bezeichnung	Nummer	Bezeichnung
EW 1*	Ostritz-Leuba	EW 21*	Thonberg
EW 2*	Bernstadt	EW 23	Straßgräbchen
EW 3*	Ostritz-Süd	EW 24	nordöstlich Bernsdorf
EW 4*	Schanzberg bei Oberseifersdorf	EW 25	östlich Baruth
EW 5*	Mittelherwigsdorf / Eckartsberg	EW 26	Markersdorf / Friedersdorf
EW 6	Horka	EW 27	nördlich Niesky
EW 7	Quitzdorf / Petershain	EW 28	östlich Industriegebiet Kodersdorf
EW 8	nördlich Buchberg bei Dittelsdorf	EW 29	südlich Spreetaler See
EW 9	Laußnitz	EW 30	Tagebau Reichswalde
EW 10	Schwepnitz / Cosel	EW 31*	Bernstadt / Russen
EW 11	südlich Neuwieser See	EW 32	nördlich Kraftwerk Boxberg
EW 12	Scheibe	EW 33	Rothenburg / Nieder-Neundorf
EW 13	Spreetaler Heide	EW 34	Schleife
EW 14	nördlich Karswald	EW 35	südöstlich Weißwasser
EW 15	Großdrebnitz	EW 36	nordwestlich Scheibe-See
EW 16*	Charlottenhof	EW 37	Weißkollm
EW 17	Vierkirchen / Hartha	EW 38	südlich Industriepark Schwarze Pumpe
EW 18*	Sohland a. R.	EW 39	östlich Ottendorf-Okrilla
EW 19*	Großhennersdorf	EW <sub>Rep</sub> 52*	Schlegel (nur i.V.m. Ziel 6.4.3)
EW 20	Deschka	EW <sub>Rep</sub> 54*	Bernstadt (nur i.V.m. Ziel 6.4.3)

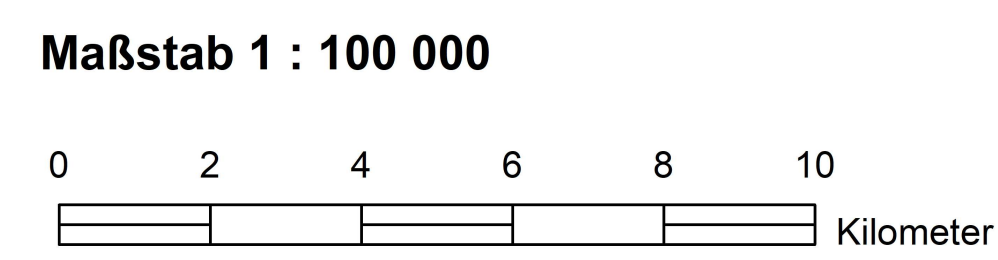
\* Bei diesen VRG handelt es sich zusätzlich um ein Beschleunigungsgebiet gemäß § 28 Abs. 2 ROG.

Grenzen:  
 Grenze der Planungsregion  
 Gemeindegrenze

 Regionaler Planungsverband  
 Oberlausitz-Niederschlesien  
 Regionalny związek planowania  
 Hornja Łužica-Dolnja Sleska

## Sachliche Teilfortschreibung der Zweiten Gesamtfortschreibung des Regionalplanes gemäß § 7 Abs. 1 S. 3 Raumordnungsgesetz (ROG)

Entwurf zur Beteiligung nach § 9 Abs. 2 und 4 ROG  
i.V.m. § 6 SächsLPlIG



Herausgeber: Regionaler Planungsverband Oberlausitz-Niederschlesien  
 Geobasisdaten: © BKG (2025) dl-de/by-2-0  
 GeoSN, dl-de/by-2-0